



REGIA NAȚIONALĂ A PĂDURILOR- ROMSILVA
DIRECȚIA SILVICĂ DOLJ
OCOLUL SILVIC SEGARCEA

Str. Deleni, Nr. 2A, Loc. Segarcea, Jud. Dolj, cod postal 205400
 Telefon / Fax - 0251210678, E-mail: ossegarcea@gmail.com

Ing. Segarcea

Nr. 10333 / 20.04.2018

*20 6758
04 2018*

GARDA FORESTIERĂ
RM-VALCEA

Conform Ord. 1507/2016 vă înaintăm, alăturat, următorul APV însoțit de o copie a descrierii parcele din amenajamentul silvic în care este înscrisă unitatea amenajistică pentru care s-a constituit actul de punere în valoare. Precizăm faptul că u.a. pentru care s-a constituit acest APV face parte din fondul forestier de stat administrat de Ocolul Silvic Segarcea.

Nr. crt	Partida Numar si Denumire	Tratament	Natura produs	UP	ua	Volum brut -mc-	Proprietar
1	734 Radovan	ACC I	Produse extraordinare	IV	2A%, 6B%	8	O.S. SEGARCEA
2	745 Chilii	ACC I	Produse extraordinare	IV	12E%	18	O.S. SEGARCEA
3	743 Chilii	ACC I	ACC I	IV	12F	44	O.S. SEGARCEA
TOTAL						70	

Menționăm că documentația foto a fost transmisă în format electronic la adresa de e-mail zarnescu.ninel@yahoo.com.

ȘEF OCOL,

Ing. Florea Virgil



OS SEGARCEA
OS SEGARCEA13.04.2018
VERIFICAT

OS SEGARCEA - PUS DOI
OCOLUL SI ANG SEGARCEA
Nr. Intra: 856/22.02.2018
Nr. Intra: 2018

ACT DE PUNERE IN VALOARE NR. - - DJ - 14132010

Unitate de Productie : IV - PANAGHIA
Denumire A.P.V. : 734 RADOVAN

Suprafata totala act - (ha) : 13,80		Tratament : ACCIDENTALE I		Natura produsului : PRODUSE EXTRAORDINARE		Tehnologia de exploatare : SORTIMENTE SI MULTIPLI DE		Data inventarierii : 06.02.2018		Anul exploatarei : 2018		Procedeele de inventariere : FIR CU FIR		Ciocan rotund nr. : DJ-10-07		Ciocan patrat nr. :			
Informatii privind N.T.S.M.		Grupa de specii	Nr. de arbori	Vol. arbore															
Stancarii pe - (ha) :		Rusinose	8	2															
Arbori putregaiosi - (buc) :		FAG																	
cu un volum de - (mc) :		Quercinee	26	4															
Iescarii - (buc) :		Diverse tari	33	2															
cu un volum de - (mc) :		Diverse moi																	
		Total :	67	8															
Specia	SORTARE DIMENSIONALA							Lemn lucru	Coaja	Lemn de foc		Volum brut							
	G1	G2	G3	M1	M2	M3	LS			Total	VF								
PIN NEGRU										2		2							
CER (L)		1						1		2		3							
GIRNITA (L)										1		1							
SALCIM										1		1							
ULM DE CIMP										1		1							
TOTAL		1						1		7		8							
U.A.	Suprafata ha	Versta ani	Panta G	Semintis utilizabil				Compozitie	H.	Total volum brut									
				%	S. tot														
2A	4,58	42,0	0,10						3										
6B	9,22	52,0	0,10						5										
Total	13,80								8										
U.A.	CEL	GIL	PIN	SC	UL	Volum													
2A			2	1			3												
6B	3	1			1		5												
Total	3	1	2	1	1		8												
U.A.	Specia	Diametre		Inaltimi		Var sta	Vol. arb	Nr. arb	Cres tere	Sortare dimensionala				Coaja	Lemn foc		Volum brut		
		dt	deg	ht	hc					G1	G2	G3	M1	M2	M3	LS	Total	VF	
2A	PIN	22,50	21,91	11,23	11,09	42	0,25	8									2		2
	SC	14,00	13,64	9,30	9,19	42	0,07	14									1		1
Total U.A. : 2A								22									3		3
6B	CEL	23,33	24,06	12,00	12,13	52	0,18	17		1							2		3
	GIL	18,00	17,89	8,70	8,68	52	0,11	9									1		1
	UL	12,00	12,20	7,34	7,39	52	0,05	19									1		1
Total U.A. : 6B								45		1							4		5
Total General U.A. :								67		1							7		8

Ser Ocol,



Intocmit,

STOIAN LIVIU

Biru Fond Forestier,

POPESCU ADELINA

Verificat,

DESCRIERE PARCELARA

DS: Dolj

OS: Sogarocu

UP: 4

DESCRIEREA STATIONII SI ARBORETULUI		ELM	P	M	VAR	DM	HM	C	A	EL	PROVE	VI	DENS	VOLUM			CRE	Anu
ARB	P	RE	STA	CM	M	P	TEC	AG	NIENTA	LI	CONS	MC/HA	MC/UA	MC/HA		execu		
2253 6A 11.07 HA GF: 1.41 SUP: M TS: 8312 TP: 7121 SOL: 2218 Verstut plan EXPOZITIE: 3 INC: 7 G ALTITUDINE: 147 M LITIERA: continua-subtiro TIP FLORA: Carex-Poa pratensis relativ-calden Natural fundamental prod. sup. COMP. ACTUALA: 8 CE 2 GI COMP. TEL: 7 CE 3 GI SORT: CE Mijlociu si gros VARSTA EXPL.: SEM. UTIL: SUBARBORET: Pad. Mos. Vrg. 10,4 PE 0,45 ultim DATE COMPL.: 30% tulpini nesanut. POL: LUCRARI EXEC.: LUCRARI PROP.: RARITURI		CE	8	LT	45	24	16	2			5	RN	N	0.64	116	1284	6	201
GI	2	LT	45	20	14	2	M	5			RN	N	0.16	27	299	1	201	
TOTAL					45			2					0.8	143	1583	7		
6R 9.28 HA GF: 1.41 SUP: M TS: 8312 TP: 7121 SOL: 2218 Cimpic inalta plan EXPOZITIE: INC: ALTITUDINE: 147 M LITIERA: interupta-subtiro TIP FLORA: Carex-Poa pratensis relativ-echacu Natural fundamental prod. sup. COMP. ACTUALA: 8 CE 2 GI COMP. TEL: 7 CE 3 GI SORT: CE Mijlociu si gros VARSTA EXPL.: SEM. UTIL: SUBARBORET: DATE COMPL.: 30% tulpini nesanut. Alte date complement. POL: LUCRARI EXEC.: LUCRARI PROP.: RARITURI		CE	8	LT	45	22	15	2			4	RN	S	0.64	104	965	6	201
GI	2	LT	45	16	11	3	M	4			RN	N	0.16	18	167	1		
TOTAL					45			2					0.8	122	1132	7		
6A 0.40 HA GF: SUP: TS: TP: SOL: Cimpic inalta plan EXPOZITIE: INC: ALTITUDINE: 147 M LITIERA: continua-grasa TIP FLORA: COMP. ACTUALA: COMP. TEL: SORT: CE Mijlociu si gros VARSTA EXPL.: SEM. UTIL: SUBARBORET: DATE COMPL.: Alte date complement. POL: LUCRARI EXEC.: LUCRARI PROP.:																		
TOTAL																		
6V 1.78 HA GF: SUP: TS: TP: SOL: Damintil EXPOZITIE: INC: ALTITUDINE: 147 M LITIERA: continua-grasa TIP FLORA: COMP. ACTUALA: COMP. TEL: SORT: CE Mijlociu si gros VARSTA EXPL.: SEM. UTIL: SUBARBORET: DATE COMPL.: Alte date complement. POL: LUCRARI EXEC.: LUCRARI PROP.:																		
TOTAL																		

CONFORM CU ORIGINALUL
 RESA P.P.
 Popescu Adelina

2014-03-05 11:02

1 1 >> 0251597059

P 1/8

MINISTERUL MEDIULUI ȘI SCHIMBĂRILOR CLIMATICE
DEPARTAMENTUL PENTRU APE, PĂDURI ȘI PISCICULTURĂ

R.N.P. ROMSILVA - D.S. DOLJ
Nr. intrare.....
Nr. registre.....
Zil. luna anul



ORDIN

Nr. 201 / 25.02.2014

pentru aprobarea amenajamentului silvic al fondului forestier proprietate publică a statului,
administrat de Ocetul Silvic Segarcea, Direcția Silvică Dolj

Având în vedere Referatul de aprobare nr. 30276/13.02.2014 al Direcției de Politici, Strategii și Proiecte pentru Păduri și Vânătoare,

În conformitate cu Avizul Comisiei tehnice de avizare pentru silvicultură din Ministerul Mediului și Schimbărilor Climatice nr. 157/18.07.2013 și ținând cont de Avizul de mediu al Agenției pentru Protecția Mediului Dolj nr. 3/17.12.2013,

În temeiul prevederilor art. 22, alin.(1) din Legea nr. 46/2008 - Codul silvic, cu modificările și completările ulterioare și ale art. 6 alin. (5) din Hotărârea Guvernului nr. 428/2013 privind organizarea și funcționarea Departamentului pentru ape, păduri și piscicultură, precum și pentru modificarea și completarea Hotărârii Guvernului nr. 48/2013 privind organizarea și funcționarea Ministerului Mediului și Schimbărilor Climatice și pentru modificarea unor acte normative în domeniul mediului și schimbărilor climatice, cu modificările și completările ulterioare,

ministrul delegat pentru ape, păduri și piscicultură emite următorul

ORDIN:

Art. 1. - (1) Se aprobă amenajamentul silvic al fondului forestier-proprietate publică a statului, administrat de Ocetul Silvic Segarcea, Direcția Silvică Dolj.

(2) Amenajamentul a fost întocmit și avizat de I.C.A.S. - Stațiunea Craiova, cu procesul verbal C.T.E nr. 452 din 14.12.2012, șef proiect dr.ing. Florin Dorian Cojocă, expert C.T.A.P ing. Constantin Beboe. Amenajamentul a fost recepționat de beneficiar.

(3) Perioada de aplicare a amenajamentului silvic al fondului forestier proprietate publică a statului administrat de Ocetul Silvic Segarcea este 01.01.2012 - 31.12.2021.

(4) Suprafața ocetului silvic este de 8203,90 ha, este cuprinsă în 6 unități de producție și are ca folosințe: păduri și terenuri destinate împăduririi sau reîmpăduririi - 7715,02 ha din care terenuri de reîmpădurit - 90,14 ha, terenuri afectate gospodăririi silvice - 164,68 ha și terenuri neproductive - 324,20 ha.

- Suprafața încadrată în grupa I funcțională este de 6269,03 ha;

- Suprafața încadrată în grupa a II a funcțională este de 1445,99 ha;

- Structura fondului forestier (date medii):

(5) compoziție: 29CE 16SC 10PLZ 8GI 6FR 5ST 4STB 1DR 12DT 9DM; vârsta medie 38 ani, volumul la ha: 129 mc; consistența medie: 0,76 ; clasa de producție medie: III2, indicele de creștere curentă: 4,7 mc/an/ha; fond lemnos total: 983596 mc.

Procesul de producție s-a organizat în următoarele subunități de gospodărire:

S.U.P. A - Codru regulat - sortimente obișnuite;	4195,13 ha;
S.U.P. Q - Crâng simplu, salecâm;	779,19 ha;
S.U.P. X - Zăvoaie de plop și sălcii;	568,56 ha;
S.U.P. Z - Culturi de plop și sălcii selecționate;	747,08 ha;
S.U.P. O - Suprafețe de fond forestier validate, ce urmează a fi	236,56 ha;
S.U.P. F ₆ - Rezervații pentru ocrotirea integrală a naturii;	4,29 ha;



S.U.P. M - Păduri supuse regimului de conservare deosebită: 1080,28 ha;
S.U.P. K - Rezervații de semințe: 13,24 ha;

(6) Bazele de amenajare:

- regim: codru; codru convențional pentru plopi euramericani; erîng pentru salecămete;
- compoziția țel: corespunzătoare tipului natural fundamental de pădure pentru arboretele exploatabile și compoziția țel la exploatabilitate pentru celelalte arborete;
- tratamente: tăieri progresive, tăieri rase și tăieri în erîng pentru salecămete;
- exploatabilitatea: de protecție pentru arboretele încadrate în grupa I funcțională și tehnică pentru arboretele încadrate în grupa a II a funcțională;
- ciclul: 100 ani și 90 ani - S.U.P. A, 25 ani - SUP Q și SUP Z, 30 ani - SUP X, 90 ani SUP O.

(7) Posibilitatea:

- Posibilitatea de produse principale: 25273 mc/an;
- Posibilitatea de produse secundare: 3535 mc/an, din care rărituri 3396 mc/an;
- Volum maxim posibil de extras prin lucrări de conservare: 335 mc/an.

(8) Lucrări prevăzute în deceniul în curs:


- ajutorarea regenerării naturale: 382,47 ha;
- îngrijirea regenerării naturale: 54,12 ha;
- îngrijirea culturilor tinere: 5131,75 ha;
- degajări: 0,18 ha;
- curățiri: 409,25 ha, 1391 mc;
- rărituri: 2244,93 ha, 33956 mc;
- tăieri de regenerare: 1247,75 ha, 252730 mc, din care:
 - tăieri progresive: 393,51 ha, 39516 mc;
 - tăieri rase: 380,34 ha, 135788 mc;
 - tăieri în erîng: 473,90 ha, 77426 mc.
- tăieri de igienă: 1883,06 ha, 15695 mc;
- tăieri de conservare: 65,89 ha, 3354 mc;
- împăduriri: 1183,13 ha.

Art. 2. - Direcția de Politici, Strategii și Proiecte pentru Păduri și Vânătoare din cadrul Departamentului pentru Ape, Păduri și Piscicultură va transmite prezentul ordin Regiei Naționale a Pădurilor - Romsilva care răspunde de aplicarea și respectarea prevederilor acestuia.

Art. 3. - Prezentul ordin s-a întocmit în 3 exemplare, două pentru emitent, iar al treilea pentru Regia Națională a Pădurilor - Romsilva.

MINISTRU DELEGAT

Lucia Ana VARGA






OCOLUL SILVIC SEGARCEA

UP: IV PANAGHIA

UA: 2A

SUPRAFAȚA: 4,58 HA

PROPRIETAR: O.S. SEGARCEA




OCOLUL SILVIC SEGARCEA

UP: IV PANAGHIA

UA: 2A

SUPRAFAȚA: 4,58 HA

PROPRIETAR: O.S. SEGARCEA



OCOLUL SILVIC SEGARCEA
UP: IV PANAGHIA
UA: 6B
SUPRAFAȚA: 9,22 HA
PROPRIETAR: O.S. SEGARCEA



OCOLUL SILVIC SEGARCEA
UP: IV PANAGHIA
UA: 6B
SUPRAFATA: 9,22 HA
PROPRIETAR: O.S. SEGARCEA